

Winterspaß mit Wurzelrudi



21 Ski-Arena Eibenstock



WURZELRUDI.DE
Skischule · Verleih · Sesselbahn · Zauberteppich · Rodelberg

23 Lift & Ski-Fun-Park Carlsfeld



Tel. 037752 559880 od. 3925
www.ski-club-carlsfeld.com

... immer was los !

- 1. Adventwochenende: Eibenstocker Märchenweihnacht
- 29.12. Innernachtsparty an der Ski-Arena Eibenstock
- 31.12. Kindersilvester an der Ski-Arena Eibenstock
- 31.12. Silvesterski mit Feuerwerk am Skilift Carlsfeld
- weiterhin: • Fackelwanderungen
- Skifasching in Carlsfeld
- Eislaufen in der Eishalle Schönheide

22 Kammloipe



24 Ski- & Rodelhang Wildenthal




SKIFAHREN
Am Rölzhang
RODELN

- besonders bei Anfängern beliebt
- geschützt im Tal
- 150 m langer Schlepplift
- Imbissbaude am Rölzhang

www.skilift-roelzhang.de
Tel. 0172 1990473

Ski- und Rodelverleihstationen



Eibenstock:
Carlsfeld:

Tel.: 0173 7843279 (Ski-Arena)
Tel.: 037752 559880 (Fun-Park)
Tel.: 037752 555470 (im Ort)



Lehrpfade & Rundwege in den Ortsteilen

11 Bandonionrundgang Carlsfeld

(ca. 1 km) auf den historischen Spuren des Bandonions;
unterwegs Bandonionwerkstatt

12 Bergbautour Carlsfeld

(ca. 9,5 km / ca. 2,5 h)
zahlreiche Schautafeln an historischen
Standorten; Überquerung Staumauer

13 Vogellehrpfad Carlsfeld

(ca. 2,5 km / 45 min)
Interessantes rund um den Vogelschutz;
Rundweg mit Panoramaaussichten
(begehrbar nur im Sommerhalbjahr)

14 Rundweg Carlsfeld

(ca. 5 km / 1,5 h)
ortsnahe Rundweg um das
Bandoniondorf
mit Panoramaaussichten

15 Köhlerweg Sosa

(ca. 12 km / 3,5 h)
Panoramarundweg mit zahlreichen
Schautafeln; historische Meilerstellen,
Holzköhlerlei, Erlebnisköhlerlei

16 Wurzelrudis Gipfelrunde

(ca. 2,5 km) rund um den Auersberg, mit
1.018 m Sachsens zweithöchster Gipfel

17 Infopunkt des Naturparks Erzgebirge/Vogtland

verschiedene Schautafeln u. Informationen
zur Region am Auersberg (1.018 m)

18 Badrundweg Wildenthal

ortsnahe Waldwanderung (ca. 2 km),
schöner Rastplatz an Kneippanlage

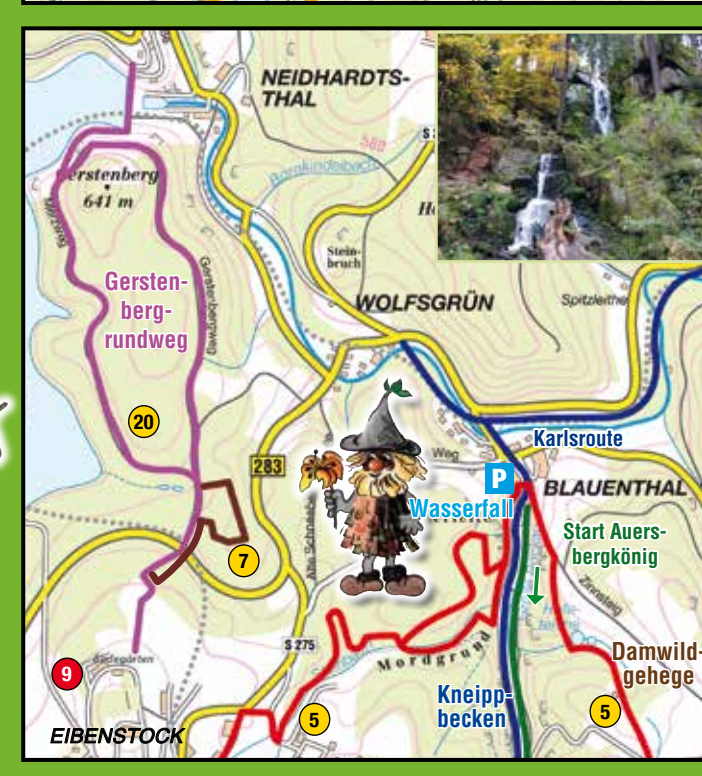
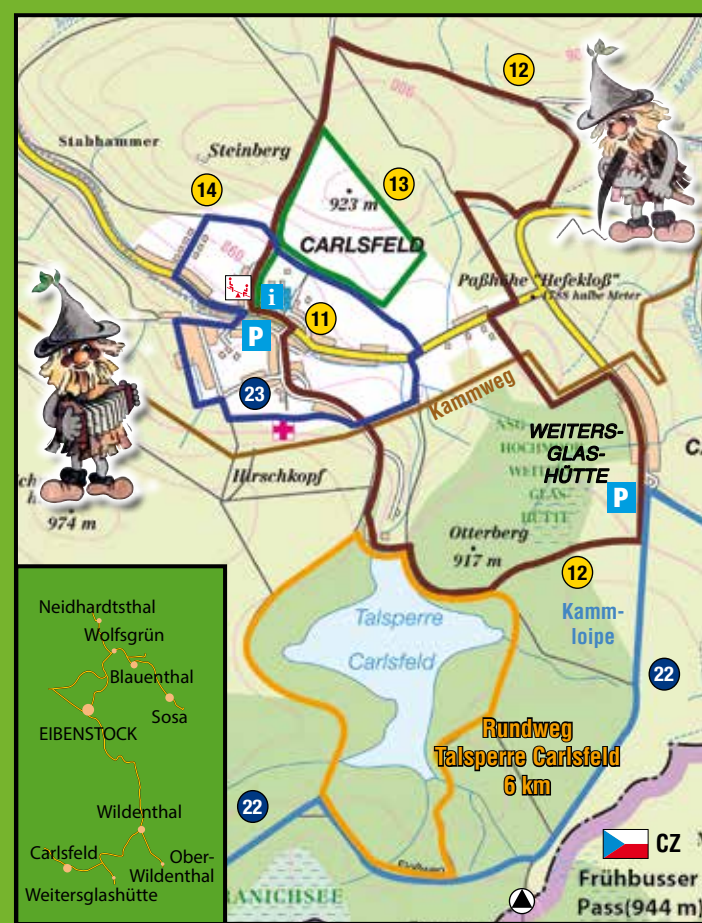

19 Dorfring Wildenthal (teilweise Pfadcharakter)

Rundweg (ca. 4,5 km) mit schönen Panoramablicken auf den Ort,
mit Badrundweg vorbei an der Kneippanlage

20 Gerstenberggrundweg

Beginn an Badegärten Eibenstock oder an B 283
Rundweg (ca. 4 km) um den Gerstenberg,
ab Badegärten (6 km), Staumauer begehbar

außerdem:
**Geocaching – Wurzelrudis
Schatzsuche für Familien**



... endlich Familienurlaub



FAMILIEN
FREUNDLICHER
URLAUBSORT

www.eibenstock.de

1 Wurzelrudis Erlebnisswelt

AUF GEHT'S, AB GEHT'S
WURZELRUDI.DE



WURZELRUDI'S ERLEBNISWELT

Allwetterbobbahn · Reifenrutsche · Irrgarten · Murmelwald · Sesselbahn · Spielschloss

2 Baden & Wellness

www.badegaerten.de



Badegärten Eibenstock

3 Reiten & Quadfahren

REIT- & SPORTHOTEL
EIBENSTOCK



• Reithalle 90 x 34 m
• Reiten für jung und alt
• Kinder-Quad-Strecke

• direkt neben den „Badegärten“
mit großer Wellness- und
Saunalandschaft

Eibenstock • Gerstenbergweg 5 • www.sporthotel-reitanlage-eibenstock.de
Reiten: Tel. 0171 7658465 • Hotel: Tel. 037752 55210

4 Natur-Aktiv-Garten

NATUR-AKTIV-GARTEN AUERSBERG



1.018 m ü. NN

7 Stationen

Abenteuer, Wald
und Rätselspaß

Findet die 7 Rätsel, die
Wurzelrudi für euch auf
dem Auersberg versteckt
hat und entschlüsselt damit
das Lösungswort.

5 Bergbaulandschaft Eibenstock



Welterbe Montanregion
Erzgebirge/Krušnohoří

Ein Bestandteil der
UNESCO Welterbestätte
Montanregion
Erzgebirge / Krušnohoří

6 Aussichtstürme

Bühlberg
(652 m)
in Eibenstock

Auersberg
(1.018 m)
bei Wildenthal



Wurzelrudi character with binoculars

Freizeitspaß mit Wurzelrudi

... da musst du hin!



Legende:

- Spielplatz
- Apotheke
- WC öffentl. WC mit Wickelmöglichkeit (zu den Öffnungszeiten im Tourist-Service-Center u. im Schatzhaus Erzgeb.)

Weitere Informationen u. Unterkünfte:

Tourist-Service-Center
Dr.-Leidholdt-Straße 2
08309 Eibenstock
www.eibenstock.de
Tel. 037752 2244
touristinformation@eibenstock.de

SUCHEN & BUCHEN



7 Schatzhaus Erzgebirge

SCHATZHAUS
ERZGEBIRGE



Stadtgeschichte u. Sachzeugen
aus Zinn- u. Eisenbergbau
■ Stickereigeschichte
inkl. Vorführung historischer Stickmaschinen
■ Erzgebirgische Volkskunst und Schnitzereien
mit ca. 15.000 Einzelfiguren
■ Mechanische Landschaften – Nachbildung
ostdeutscher Regionen

Schatzhaus Erzgebirge (ehem. Stickereimuseum)
Bürgermeister-Hesse-Straße 7/9
08309 Eibenstock • Tel. 037752 2141
info@schatzhaus-erzgebirge.de
www.schatzhaus-erzgebirge.de



8 Schlitten- & Kutschfahrten

www.kutschfahrten-witscher.de



Kutsch- & Kremserfahrten Witscher

Carsten Witscher, Feldstraße 9, 08309 Eibenstock
Tel.: 037752 3464, mobil: 0174 9617420

9 Familienhotel

www.hotel-blaues-wunder.de



Indoor-Spielwelt
„Geheime Welt der Bühlmaus“

Das Hotel ist mit den Badegärten durch
einen Bademantelgang verbunden.

Lehrpfade & Rundwege



Rast auf dem Märchenrundweg
Foto: TSC Eibenstock

- 1 Historischer Stadtspaziergang**
Beginn am Kirchplatz /
Begleitheft im Tourist-
Service-Center erhältlich
 - 2 Märchenrundweg**
(ca. 5 km / 2 h)
15 Märchenhäuschen durch
die Stadt entdecken
Beginn: Tourist-Service-Center
 - 3 Pferdelehrpfad**
(ca. 1,5 km / 40 min)
Beginn und Flyer:
Reit- und Sporthotel;
ein Rundweg zu Fuß mit
vielen Stationen
 - 4 Bühlmaus-Rundweg**
(ca. 2 km / 50 min)
Beginn am Hotel Am Bühl oder
Reithotel; teilweise Pfadcharakter
mit wenigen Stufen
 - 5 Wurzelrudis
Erlebnisspfad
„Wildes Erzgebirge“**
Eibenstock – Blauenthal – Sosa (ca. 6,5 km / 2,5 h)
Beginn: Alte Schneeberger Straße
zahlreiche Schautafeln, Damwildgehege bei Sosa
 - 6 Wasserlehrpfad**
(ca. 4,5 km / 2 h)
Beginn am Parkplatz B 283
Richtung Schönheide
einige Schautafeln;
Überquerung Vorstaumauer
 - 7 Bergbaulehrpfad**
führt durch das historische
Bergbaugelände „Grün“;
sächsischer Bestandteil im
UNESCO Welterbe
„Montanregion Erzgebirge /
Krušnohoří“
 - 8 Walderlebnisspfad**
(ca. 2,5 km / 1 h)
Beginn: Adlerfelsenbahn /
Bergstation
Rundweg durch Hochwald;
Panoramaaussicht
 - 9 Trimm-Dich-Pfade**
im Bühlwald und
im Stadtpark
- 